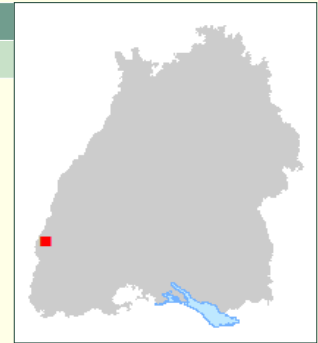




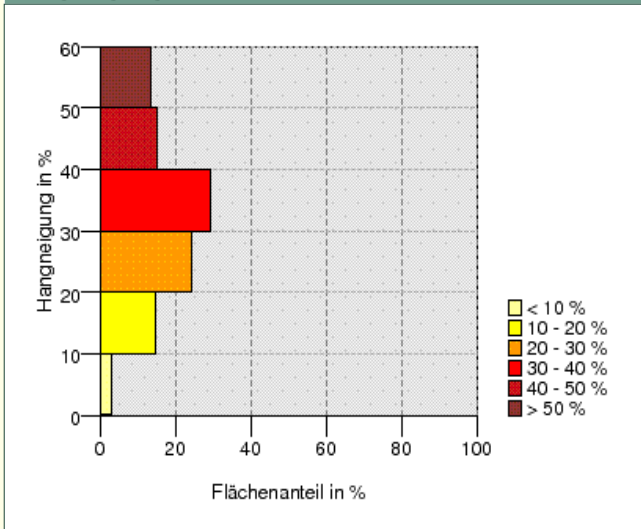
ATLAS-NR:	1215
Einzellage:	TANNACKER
Gebiet:	Baden
Bereich:	Kaiserstuhl
Grosslage:	Vulkanfelsen
Bezeichnung:	<i>Endinger Tannacker</i>



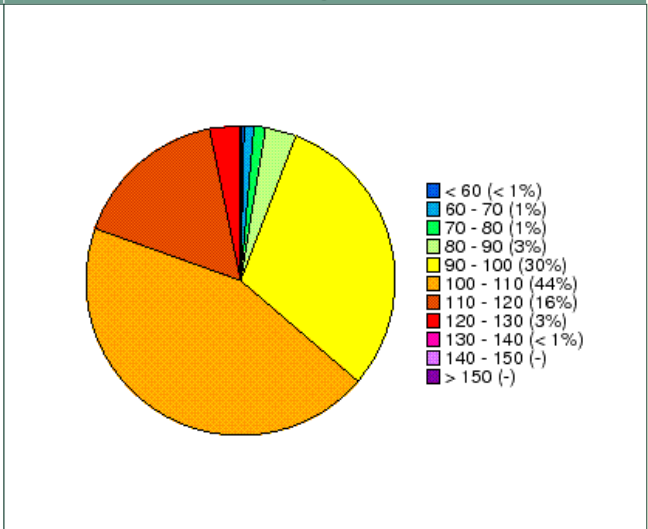
Gemeinde(n): Endingen
Gemarkung(en): Endingen (5110)

Höhe: 260 - 320 m
Niederschlag/Jahr: 800 - 900 mm
Temperatur (Jahresmittel): 9 - 10 °C
Geologie: Löss

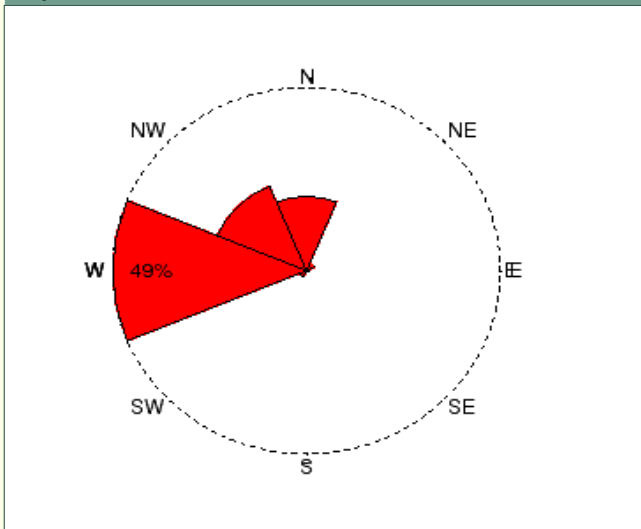
Hangneigung



Direkte Sonneneinstrahlung Sep - Okt (kWh)



Exposition



Direkte Sonneneinstrahlung Jan - Dez (kWh)

